

Obsah

1	Úvod.....	2
1.1	Zámer spracovania PHSR.....	3
1.2	Harmonogram spracovania PHSR.....	5
1.3	Východiskové koncepčné dokumenty.....	6
1.4	Hodnotenie predchádzajúceho PHSR obce.....	7
2	Analytická časť.....	8
2.1	Analýza projektovej pripravenosti.....	9
2.2	Analýza vnútorného prostredia.....	9
2.2.1	Základná charakteristika obce.....	9
2.2.2	História obce.....	9
2.2.3	Prírodné pomery.....	10
2.2.4	Pôdne pomery.....	11
2.2.5	Odpadové hospodárstvo.....	13
2.2.6	Demografia.....	13
2.2.7	Kultúrno-spoločenský život v obci.....	17
2.2.8	Bytová otázka.....	18
2.2.9	Ekonomika.....	19
2.2.10	Technická infraštruktúra	22
2.2.11	Sociálna infraštruktúra	23
2.3	Analýza externého prostredia.....	23
2.4	Zhodnotenie súčasného stavu územia.....	28
3	Strategická časť.....	30
3.1	Vízia rozvoja územia obce Abrahám.....	30
3.2	Strategický cieľ.....	31
4	Programová časť.....	33
4.1	Opatrenia a projekty vrátane ich priradenia k jednotlivým prioritám.....	33
4.2	Súbor ukazovateľov výsledkov a dopadov.....	34
5	Realizačná časť.....	36
5.1	Východiská a popis úloh jednotlivých partnerov pri realizácii.....	36
5.2	Popis postupov organizačného a inštitucionálneho zabezpečenia realizácie PHSR.....	36
5.3	Stručný popis komunikačnej stratégie.....	37
5.4	Systém monitorovania a hodnotenia.....	37
6	Finančná časť.....	40
6.1	Indikatívny finančný plán na celú realizáciu PHSR.....	40
6.2	Model viaczdrojového financovania jednotlivých projektov.....	41
6.3	Systém hodnotenia a zaraďovania projektov do financovania.....	41
7	Záverečná časť.....	43
8	Prílohy.....	43
8.1	Formulár č. Ú 9 – Ex post hodnotenie predchádzajúceho PHSR.....	44
	44
8.2	Formulár č. A 4 - Ex-post hodnotenie - stav projektovej pripravenosti.....	45
8.3	Formulár č. A 7b - Evidencia podnikateľských subjektov v obci.....	46

1 Úvod

Názov:	Program hospodárskeho a sociálneho rozvoja obce Abrahám na roky 2021-2027
Územné vymedzenie:	Trnavský kraj, okres Galanta, obec Abrahám
Územný plán obce schválený:	áno
Dátum schválenia PHSR:	8.9.2021
Dátum platnosti:	9.9.2021 – 31.12.2027
Verzia:	1.0
Publikovaný verejne:	9.9.2021

Zdroj: vlastné spracovanie

Dokument „Program hospodárskeho a sociálneho rozvoja obce Abrahám na roky 2021-2027“ (ďalej len PHSR) je strednodobý strategický dokument, ktorý na základe analýzy hospodárskeho a sociálneho rozvoja obce stanovuje jeho strategické ciele a priority rozvoja. PHSR je základným programovým dokumentom podpory regionálneho rozvoja na lokálnej úrovni. Je prostriedkom na napĺňanie vízie ďalšieho smerovania rozvoja obce. Prostredníctvom PHSR obce Abrahám sa uskutočňuje podpora rozvoja na úrovni miestnej samosprávy s dôrazom na sociálnu, hospodársku a environmentálnu sféru.

PHSR spolu s územným plánom konkrétneho územia je základným a kľúčovým dokumentom pre riadenie samosprávy vychádzajúcim z poznania situácie a konkrétnych potrieb občanov, podnikateľov, záujmových skupín a ďalších subjektov v území formuluje svoju predstavu o budúcnosti spolu s činnosťami a projektmi na jej zabezpečenie.

1.1 Zámer spracovania PHSR

PHSR obce bol spracovaný na základe potrieb obce Abrahám. Zámer spracovania PHSR obce Abrahám bol schválený starostom obce dňa 2.8.2021.

Zdroj: vlastné spracovanie

Zámer spracovania PHSR											
Názov dokumentu	Program hospodárskeho a sociálneho rozvoja obce Abrahám na roky 2021-2027										
Forma spracovania	Spracovanie PHSR bude vykonávať obec v partnerstve s poradenskou spoločnosťou, ktorá bude koordinovať proces tvorby PHSR a zabezpečovať dodržiavanie metodických postupov.										
Riadenie procesu spracovania	<p>Proces spracovania bude manažovaný prostredníctvom riadiaceho tímu, v ktorom bude mať vedúcu úlohu starosta obce Ing. Igor Németh. Asistovať pri spracovaní PHSR bude expert z externého prostredia – Ing. René Šteiner a Ing. Tomáš Galbavý, ktorý je odborníkom v oblasti rozvoja vidieka.</p> <p>Do procesu spracovania budú zapojení členovia pracovnej skupiny, ktorí budú zastávať rôzne úlohy v súlade s metodikou spracovania PHSR. Členmi pracovnej skupiny sú:</p> <table border="1"><thead><tr><th></th><th>Funkcia v pracovnom zaradení do procesu spracovania PHSR</th></tr></thead><tbody><tr><td>Ing. René Šteiner</td><td>Koordinátor strategickkej časti</td></tr><tr><td>Ing. Viera Turanská</td><td>Koordinátor programovej časti</td></tr><tr><td>Ing. Tomáš Galbavý</td><td>Koordinátor finančnej časti</td></tr><tr><td>Ing. Igor Németh</td><td>Koordinátor styku s verejnosťou</td></tr></tbody></table> <p>Členovia pracovnej skupiny a riadiacej skupiny budú navzájom spolupracovať a komunikovať podľa potreby, či už osobne, telefonicky alebo e-mailom.</p> <p>Do procesu spracovania PHSR bude zapájaná verejnosť, a to prostredníctvom informácií a dotazníkov umiestnených na webovej stránke obce, na obecnom úrade a obecnej tabuli, prípadne ďalšími vhodnými a relevantnými spôsobmi. Počas navrhovania programovej časti prebehne verejné prerokovanie. Dotazníky pre občanov budú analyzované a zapracované do procesu tvorby PHSR. PHSR bude vo finálnej časti prerokovaná s verejnosťou a schvaľovaná na zastupiteľstve.</p>		Funkcia v pracovnom zaradení do procesu spracovania PHSR	Ing. René Šteiner	Koordinátor strategickkej časti	Ing. Viera Turanská	Koordinátor programovej časti	Ing. Tomáš Galbavý	Koordinátor finančnej časti	Ing. Igor Németh	Koordinátor styku s verejnosťou
	Funkcia v pracovnom zaradení do procesu spracovania PHSR										
Ing. René Šteiner	Koordinátor strategickkej časti										
Ing. Viera Turanská	Koordinátor programovej časti										
Ing. Tomáš Galbavý	Koordinátor finančnej časti										
Ing. Igor Németh	Koordinátor styku s verejnosťou										
Obdobie spracovania	Obdobie spracovania bude august 2021 – september 2021. Harmonogram je uvedený v nasledujúcej tabuľke „Harmonogram spracovania PHSR“.										

	<p><u>Kroky – termíny – výstupy</u></p> <ul style="list-style-type: none"> ▪ Schválenie zámeru PHSR – 08/2021 – zriadenie riadiacej a pracovnej skupiny ▪ Zverejnenie informácie o spracovaní PHSR a dotazníka pre občanov – 08/2021 – informovanosť verejnosti ▪ Analýza vnútorného a vonkajšieho prostredia – 08/2021 – podklady pre analytickú časť ▪ Ex post hodnotenie PHSR – 08/2021 – podklady pre analytickú časť ▪ Spracovanie východísk pre strategickú časť – 08/2021 ▪ Vypracovanie strategickej vízie – 08/2021 – formulácia strategických cieľov a opatrení ▪ Návrh aktivít, termín realizácie aktivít – 08/2021 – príprava projektov ▪ Vypracovanie akčného plánu, systému monitorovania, hodnotenia a aktualizácie PHSR – 08/2021 ▪ Finančný rámec pre realizáciu PHSR – 08/2021 – výber projektov v súlade s finančno-ekonomickými možnosťami ▪ Zapracovanie indikatívneho rozpočtu do programového rozpočtu obce – 09/2021 Finalizácia dokumentu – 09/2021 – verejné pripomienkovanie, prerokovanie, posudzovanie vplyvov na ŽP a schválenie PHSR zastupiteľstvom
Financovanie spracovania	PHSR bude spracované za poplatok.

1.2 Harmonogram spracovania PHSR

Harmonogram spracovania PHSR obce Abrahám bol odhadnutý na 4 mesiace. Začalo sa so zberom potrebných štatistických dát. Nasledovná tabuľka predstavuje stručný harmonogram spracovania podľa jednotlivých častí PHSR.

Harmonogram spracovania PHSR												
Termín (2015)	I	II	III	IV	V	VI	VII	VIII	IX	X	XI	XII
Úvod												
Analytická časť												
Strategická časť												
Programová časť												
Realizačná časť												
Finančná časť												
Záver												

Zdroj: vlastné spracovanie

Prvým krokom harmonogramu spracovania PHSR bolo zostavenie a schválenie zámeru PHSR starostom obce. V rámci úvodných príprav bolo iniciované zriadenie riadiacej a pracovnej skupiny. Nasledujúcim krokom bolo zverejnenie informácie o spracovaní PHSR a dotazníka pre občanov v rámci informovanosti verejnosti. Analýza vnútorného a vonkajšieho prostredia a získanie podkladov pre analytickú časť bola nasledujúcim krokom. Ex post hodnotenie PHSR z minulého obdobia bolo nutným procesom pre získanie vstupných informácií do programovej časti. Nasledovalo spracovanie východísk pre strategickú časť a vypracovanie strategickej vízie a formulácia strategických cieľov a opatrení. Vypracovanie akčného plánu, systému monitorovania, hodnotenia a aktualizácie PHSR je výstupom strategickej a programovej časti PHSR. Finančný rámec pre realizáciu PHSR a výber projektov v súlade s finančno-ekonomickými možnosťami predstavovalo finančnú časť procesu spracovania PHSR spolu so zapracovaním indikatívneho rozpočtu do programového rozpočtu obce. Finalizácia dokumentu predstavovala verejné pripomienkovanie, prerokovanie, posudzovanie vplyvov na ŽP a schválenie PHSR zastupiteľstvom.

Formulár č. Ú 5 – Osnova PHSR

Úvod	Zdôvodnenie zámeru spracovania PHSR Harmonogram spracovania PHSR Východiskové koncepčné dokumenty spracovania PHSR Hodnotenie predchádzajúceho PHSR
Analytická časť	Analýza vnútorného prostredia Analýza externého prostredia Zhodnotenie súčasného stavu územia
Strategická časť	Vízia rozvoja územia Strategický cieľ
Programová časť	Opatrenia a projekty vrátane ich priradenia k jednotlivým prioritám Súbor ukazovateľov výsledkov a dosahov

Realizačná časť	Východiská a popis úloh jednotlivých partnerov pri realizácii Popis postupov inštitucionálneho a organizačného zabezpečenia realizácie PHSR Stručný popis komunikačnej stratégie Systém monitorovania a hodnotenia Akčný plán na obdobie dvoch rokov
Finančná časť	Indikatívny finančný plán na celú realizáciu PHSR Model viaczdrojového financovania jednotlivých projektov Systém hodnotenia a zaraďovania projektov do financovania
Záverečná časť	Schválenie a zverejnenie PHSR.
Prílohy	Formulár č. Ú 9 – Ex-post hodnotenie predchádzajúcej PHSR Formulár č. A 4 – Ex post hodnotenie stavu projektovej pripravenosti Formulár č. A 7b Evidencia podnikateľských subjektov v obci Formulár č. A 8 – Evidencia mimovládnych organizácií v obci Formulár č. F 6 – Finančný rámec PHSR

Zdroj: vlastné spracovanie

1.3 Východiskové koncepčné dokumenty

Pri spracovaní Programu hospodárskeho rozvoja a sociálneho rozvoja obce Abrahám boli definované ciele a opatrenia v súlade s programovými dokumentmi regionálneho rozvoja národného, regionálneho a lokálneho významu.

Zoznam analyzovaných koncepčných dokumentov			
Názov dokumentu	Platnosť dokumentu	Úroveň dokumentu	Zdroj
Národná stratégia regionálneho rozvoja SR (NSRR)	2030	Národná	www.telecom.gov.sk
Program rozvoja vidieka SR	2023	Národná	www.mpsr.sk
Integrovaný regionálny operačný program	2023	Národná	www.mpsr.sk
Operačný program Kvalita životného prostredia	2023	Národná	www.opzp.sk
Operačný program Ľudské zdroje	2023	Národná	www.employment.gov.sk
Program hospodárskeho a sociálneho rozvoja TTSK (PHSR TTSKSK)	2023	Regionálna	https://www.trnava-vuc.sk/5590-sk/strategicke-dokumenty/
Územný plán obce	2023	Lokálna	N/A

Zdroj: vlastné spracovanie

1.4 Hodnotenie predchádzajúceho PHSR obce

Účelom **formulára Ú 9**, je prehľad všetkých zrealizovaných projektov a podporených aktivít v predchádzajúcom období, ktoré boli financované alebo spolufinancované obcou na konkrétnom území a ich realizácia mala vplyv na ukazovatele výsledku alebo dopadu v hodnotenom PHSR.

2 Analytická časť

Analytická časť PHSR prináša komplexné zhodnotenie a analýzu východiskovej situácie - aktuálneho stavu, v akom sa obec nachádza. Analytická časť PHSR zároveň obsahuje i odhad budúceho možného vývoja a prípadné riziká vo väzbe na relevantné stratégie. Analýza informácií, databáz, kvantitatívnych a kvalitatívnych dát odhaľuje i vnútorný potenciál územia a limitujúce faktory rozvoja obce.

S cieľom naplnenia vyššie uvedeného účelu analytickej časti, spracoval riadiaci tím analýzu vnútorného a vonkajšieho prostredia. Komplexná analýza aktuálneho stavu bola zostavená na základe informácií dostupných z relevantných zdrojov a databáz. Zoznam použitých dát je uvedený v nasledujúcej tabuľke.

Tabuľka č. A 1 – Zoznam použitých kvalitatívnych a kvantitatívnych dát

Zoznam použitých kvantitatívnych a kvalitatívnych dát		
Oblasť dát /téma	Zdroj dát	Webová stránka
Demografia	Štatistický úrad SR	http://www.statistics.sk/
	Úrad práce, sociálnych vecí a rodiny	https://www.upsvr.gov.sk/
	TTSK	https://www.trnava-vuc.sk/
	Obecná databáza	N/A
Bývanie	Štatistický úrad SR	http://www.statistics.sk/
	Úrad práce, sociálnych vecí a rodiny	https://www.upsvr.gov.sk/
	TTSK	https://www.trnava-vuc.sk/
	Obecná databáza	N/A
Školstvo a vzdelávanie	Štatistický úrad SR	http://www.statistics.sk/
	Úrad práce, sociálnych vecí a rodiny	https://www.upsvr.gov.sk/
	TTSK	https://www.trnava-vuc.sk/
	Obecná databáza	N/A
Zdravotníctvo	TTSK	https://www.trnava-vuc.sk/
	Obecná databáza	N/A
Sociálna starostlivosť	Štatistický úrad SR	http://www.statistics.sk/
	Úrad práce, sociálnych vecí a rodiny	https://www.upsvr.gov.sk/
	Obecná databáza	N/A
Ekonomická situácia	Štatistický úrad SR	http://www.statistics.sk/
	Úrad práce, sociálnych vecí a rodiny	https://www.upsvr.gov.sk/
	TTSK	https://www.trnava-vuc.sk/
	Obecná databáza	N/A
Technická infraštruktúra a vybavenosť	Ministerstvo životného prostredia SR	http://www.minzp.sk/
	Štatistický úrad SR	http://www.statistics.sk/
	Obecná databáza	N/A

Zdroj: vlastné spracovanie

2.1 Analýza projektovej pripravenosti

Účelom formulára **A 4 Ex-post hodnotenie – stav projektovej pripravenosti**, ktorý sa nachádza v prílohách PHSR, je analyzovať súčasný stav pripravenosti investičných zámerov a možností ich financovania z rôznych zdrojov vrátane hodnotenia ich príspevku k rastu alebo rozvoju územia, tvorbe nových pracovných miest a k zlepšeniu kvality života obyvateľov obce Abrahám. Formulár A 4 Ex-post bol vypracovaný riadiacim tímom na základe potrieb obce Abrahám. V rámci formulára bol vypracovaný zoznam projektových zámerov, ktoré sú súčasťou programu hospodárskeho a sociálneho rozvoja obce na roky 2021-2027.

2.2 Analýza vnútorného prostredia

2.2.1 Základná charakteristika obce

Kód obce	503673
Názov okresu	Galanta
Názov kraja	Trnavský
Štatút obce	Obec
PSČ	92545
Telefonické smerové číslo	031
Prvá písomná zmienka o obci (rok)	1231
Nadmorská výška stredu obce v m	125
Celková výmera územia obce (m ²)	15 779 514
Počet obyvateľov (r. 2014)	1118
Hustota obyvateľstva na km ²	70,85

Zdroj: vlastné spracovanie

2.2.2 História obce¹

Vykopávky archeológov dokazujú, že územie obce Abrahám bolo osídlené už od praveku. Dokazujú to nájdené artefakty datované od najstaršieho neolitu až po Slovanov. Prvá písomná zmienka o obci Abrahám je z roku 1231, kedy bol spísaný v Svätom Abraháme testament Šebešom, grófom z Pezinka a Svätého Jura. Ďalšia listina z roku 1266 spomína obec ako Szentí Abraam. Obec v 16. storočí patrila panstvu Šintava, od roku 1817 panstvu Čeklís, ktoré tu malo hospodársky dvor. V obci bol v roku 1561 postavený kostol na kamennej podmurovke a na cintoríne okolo neho sa pochovávalo do roku 1780. Na mieste dreveného kostola dal v roku 1782 postaviť Karol Esterházy dnešný kostol, v slohu neskorého baroka, ku ktorému boli pristavené bočné lode až v roku 1934. Pri kostole sa nachádza historicky cenný barokový kríž z roku 1759. Secesný kaštieľ v Abraháme bol postavený v roku 1899 podľa plánov staviteľa E. Lechnera. Najstaršia známa pečať obce s vyobrazením patriarchu Abraháma, patróna miestneho kostola, pochádza z 18. storočia. Obyvatelia obce sa zamestnávali prevažne poľnohospodárstvom

¹ PHSR obce Abrahám 2015-2020

2.2.3 Prírodné pomery²

Geológia, geomorfológia a pedológia

Obec Abrahám leží severozápadne od krajského mesta Galanta vo vzdialenosti približne 13 km. Severozápadnú hranicu tvorí katastrálne územie obce Pavlice, severnú Majcichov, severovýchodnú Hoste, východnú Veľká Mača, juhovýchodnú Malá Mača, južnú Sládkovičovo a juhozápadnú Pusté Úľany. Abrahám leží na juhovýchodnom okraji Trnavskej pahorkatiny, ktorá je súčasťou Podunajskej pahorkatiny. Stred obce Abrahám je vo výške 125 m n. m.



Klimatické a hydrologické pomery

Územie patrí do teplej oblasti, pre ktorú je charakteristický počet letných dní v roku nad 50 a v nich maximálna teplotou vzduchu dosahuje viac ako 25°C. Prevládajú mierne zimy a ročný úhrn zrážok sa pohybuje v rozmedzí 530 až 650 mm. Okolie obce s priľahlým okolím patrí podľa množstva zrážok k jednej z najsušších oblastí strednej Európy.

Abrahám leží v Podunajskej nížine na nive rieky Gidry. Katastrálnym územím obce pretekajú vodné toky Gidra a Dolný Dudváh, ktoré sa vlievajú juhovýchodne od obce do Dudváhu. Abrahámsky kanál je vedený aj časťou zastavaného územia obce a odvádza povrchové vody do Dolného Dudváhu.

Flóra a fauna

Celé územie je odlesnená rovina. Zachovali sa zvyšky lužného lesa (pri Dudváhu) s drevinami dub letný, javor poľný, brest nízky, jaseň štíhly, topol čierny. Rozšírené sú agát,

² PHSR obce Abrahám 2015-2020

topoľ, vrbá a kroviny trnky, bazy čiernej, liesky, ruža šípová. Ovocné stromy orech vlašský, hruška, jablň a čerešňa.

Z hľadiska fauny, majú dominantné postavenie, predovšetkým v poliach sa vyskytujúce bažanty, jarabice a zajace.

Spomedzi vtákov možno spomenúť hniezdičov: bocian biely, chriaštel malý, chriaštel poľný, včelárík zlatý, dudok chochlatý, brehuľa hnedá, trasochvost žltý, kaňa močiarna, potápka hnedá, chriaštel vodný, chriaštel bodkovaný, sliepočka zelenonohá, slávik krovinný, trsteniarik škvrnitý, t.spevný, žlna zelená, slávik obyčajný, straka obyčajná, stehlík konôpkár, strakoš červenochrbtý, d'ateľ malý, d'ateľ veľký, ľabtuška lesná, žltouchvost lesný, penice, oriešok. Cicavce sú zastúpené druhmi: myška drobná, hryzec vodný, ryšavka žltohrdlá, hrdziak lesný, krt zemný, jež európsky, veverica stromová.

Ovzdušie

Líniovým zdrojom znečistenia ovzdušia v obci je automobilová doprava na ceste č. III/1337. Negatívny vplyv na kvalitu ovzdušia má v zimnom období aj vykurovanie tuhými palivami (časť rodinných domov). Na kvalitu ovzdušia majú vplyv najmä priemyselné činnosti z okolitých miest.

2.2.4 Pôdne pomery

V rámci pôdneho fondu má najväčšie zastúpenie poľnohospodárska pôda (88,01%), zatiaľ čo nepoľnohospodárska pôda predstavuje 11,99% (graf č.1, tab. č. A2).

Tabuľka č. A 2 – Pôdny fond obce Abrahám (m²)

Celková výmera	15779514
Orná pôda	13231052
Chmeľnice	0
Vinice	324998
Záhrady	331148
Ovocné sady	0
TTP	0
Poľnohospodárska pôda	13887198
Lesné pozemky	614735
Vodné plochy	242673
Zastavané plochy a nádvoría	737022
Ostatné plochy	297886

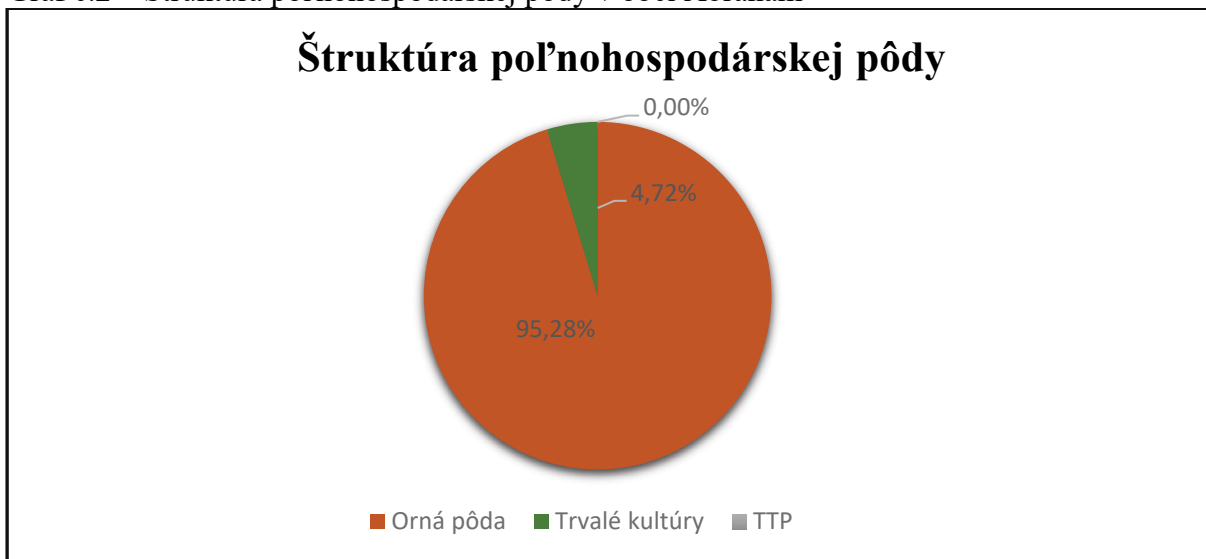
Zdroj: Katastrálny portál SR

Graf č.1 – Štruktúra pôdneho fondu obce Abrahám



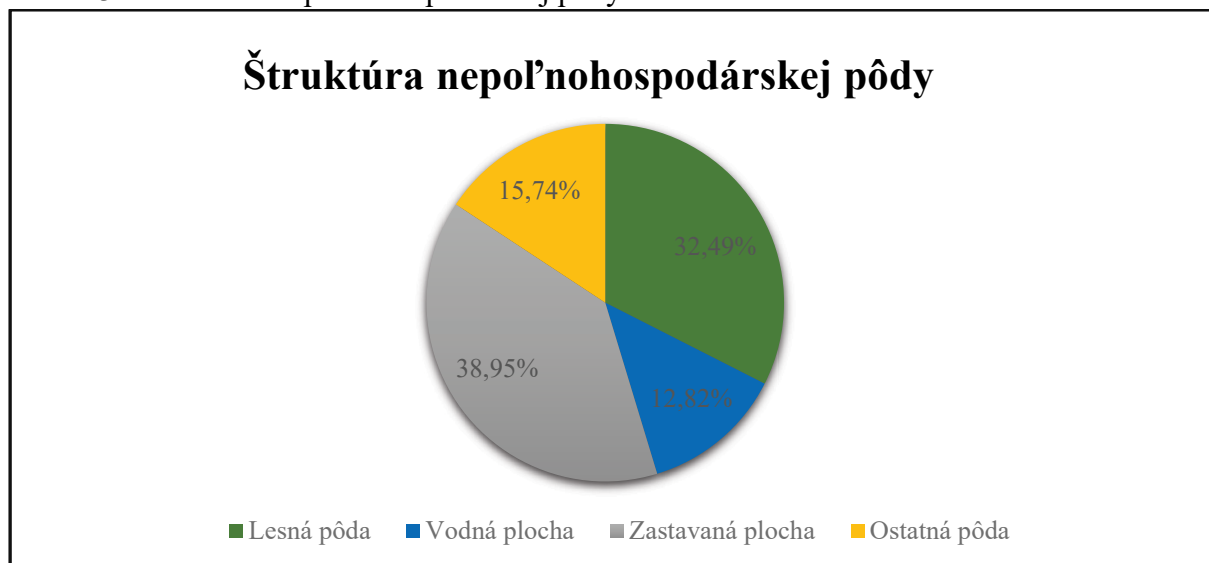
Zdroj: Katastrálny portál SR

Graf č.2 – Štruktúra poľnohospodárskej pôdy v obci Abrahám



Zdroj: Katastrálny portál SR

Graf č.3 – Štruktúra nepoľnohospodárskej pôdy v obci Abrahám



Zdroj: Katastrálny portál SR

2.2.5 Odpadové hospodárstvo

Obec má schválený Program odpadového hospodárstva, na základe ktorého prebieha zber, odvoz a likvidácia komunálneho i nebezpečného odpadu. Zavedený je separovaný zber základných zložiek odpadov. Zber a odvoz komunálneho aj nebezpečného odpadu je zabezpečený prostredníctvom firmy AVE SK odpadové hospodárstvo s. r. o Bratislava a Aneo Trnava. V obci sa nachádza aj zberný dvor, ktorý zabezpečuje zber separovaných zložiek komunálneho odpadu.

2.2.6 Demografia

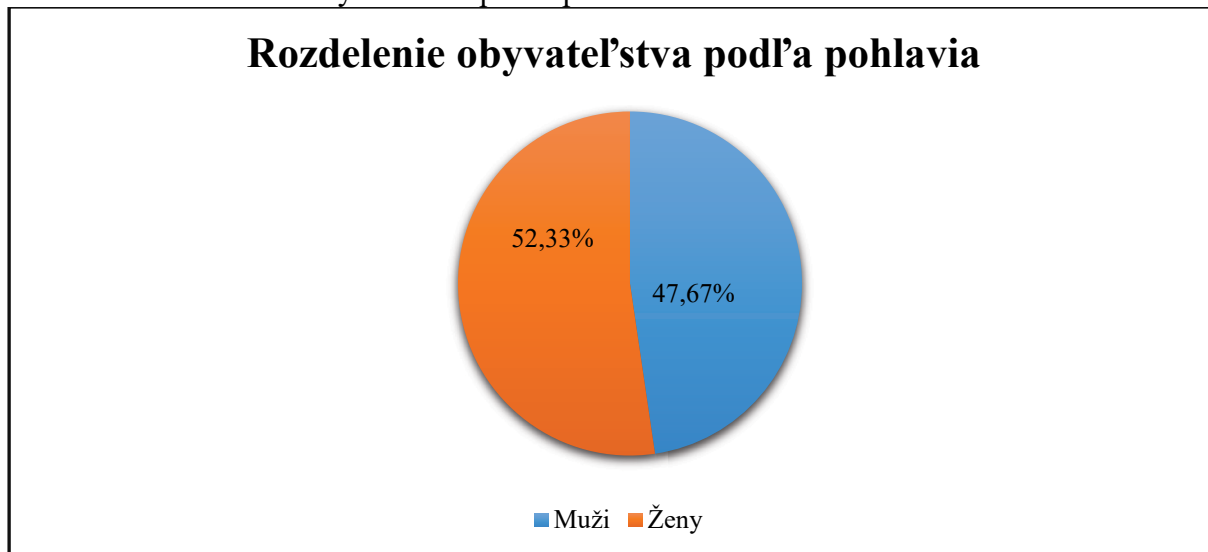
K 31.12.2020 žilo na území obce celkom 1118 obyvateľov, čo je v porovnaní s rokom 2019 pokles o 2 obyvateľov. V rámci celkového počtu obyvateľov, predstavujú ženy 52,33% a muži 47,67%.

Tabuľka č. A 3 – Rozdelenie obyvateľstva podľa pohlavia

Rozdelenie obyvateľstva podľa pohlavia	
Muži	533
Ženy	588
SPOLU	1118

Zdroj: Štatistický úrad SR

Graf č. 4 – Rozdelenie obyvateľstva podľa pohlavia



Zdroj: Štatistický úrad SR

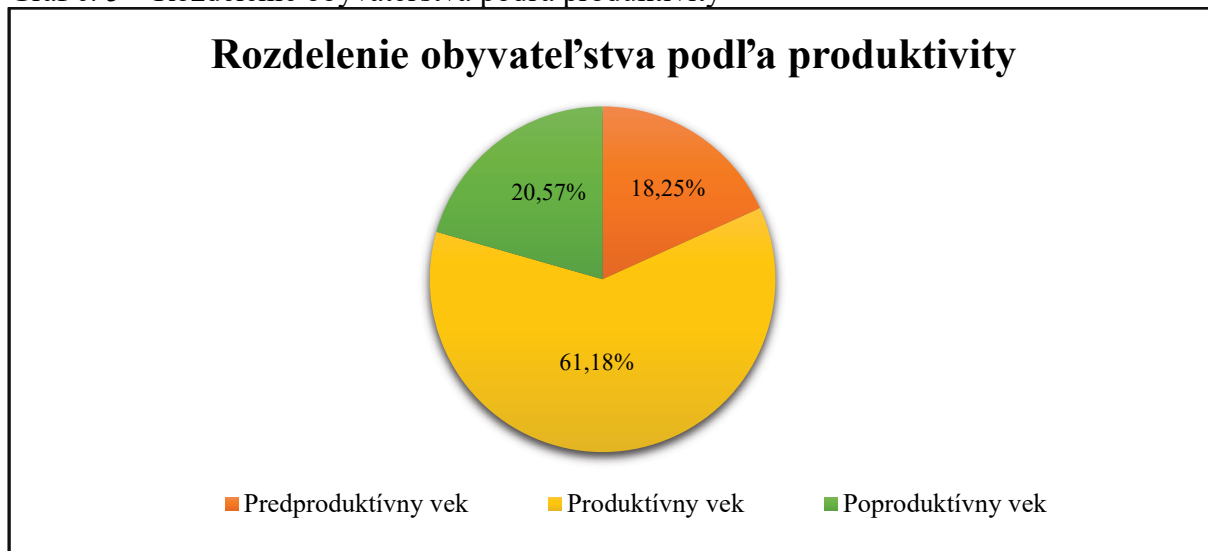
Z celkového počtu obyvateľov žijúcich v obci bolo v roku 2020 204 obyvateľov v predproduktívnom veku, čo predstavovalo 18,25%, 684 obyvateľov v produktívnom veku, čo predstavovalo 61,18% a 230 obyvateľov v poproduktívnom veku, čo predstavovalo 20,57%.

Tabuľka č. A 4 – Rozdelenie obyvateľstva podľa produktivity

Rozdelenie obyvateľstva podľa produktivity	
Predproduktívny vek	204
Produktívny vek	684
Poproduktívny vek	230

Zdroj: Štatistický úrad SR

Graf č. 5 – Rozdelenie obyvateľstva podľa produktivity



Zdroj: Štatistický úrad SR

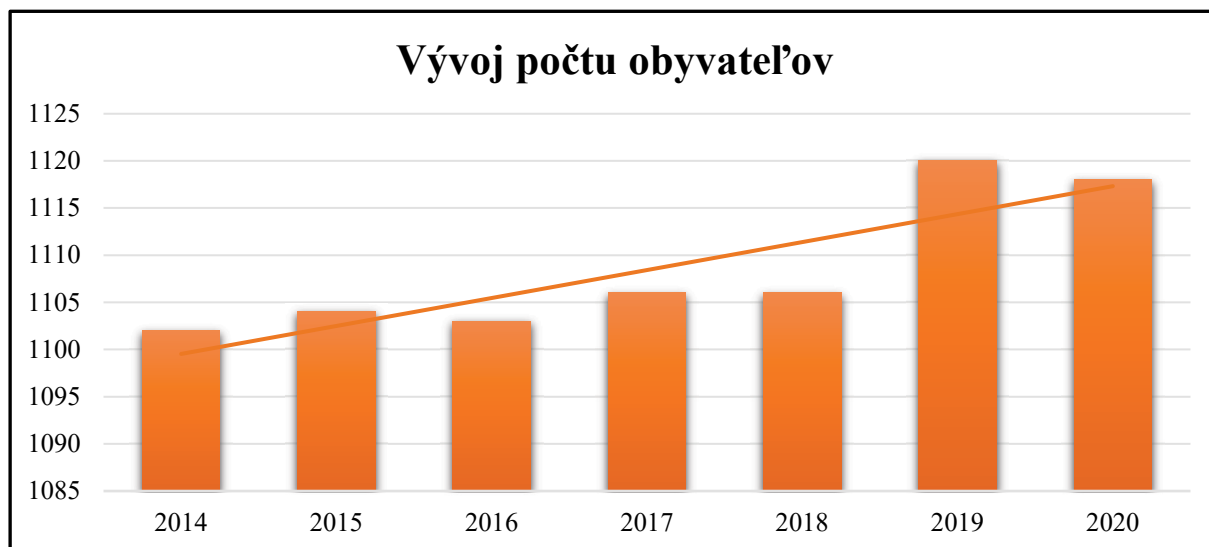
Tabuľka č. A 5 – Počet obyvateľov v obci

Rok	2014	2015	2016	2017	2018	2019	2020
Počet obyvateľov	1102	1104	1103	1106	1106	1120	1118

Zdroj: Štatistický úrad SR

Počet obyvateľov v obci Abrahám má od roku 2014 nepravidelný rastúci trend. Napriek medziročným postupným nárastom a poklesom obyvateľov vyzerá graf vývoja počtu obyvateľov v obci nasledovne.

Graf č. 6 – Vývoj počtu obyvateľov v obci Abrahám



Zdroj: Štatistický úrad SR

S vývojom počtu obyvateľov úzko súvisí vývoj prirodzeného prírastku a migračného salda obyvateľstva obce. Počas sledovaného obdobia 2014-2020 sa tieto ukazovatele vyvíjali nasledovne.

Tabuľka č. A 6 – Prirodzený prírastok v obci Abrahám

Katégoria/rok	2014	2015	2016	2017	2018	2019	2020
Narodení	13	9	9	17	11	9	8
Zomretí	14	20	10	16	12	11	14
Prirodzený prírastok	-1	-11	-1	1	-1	-2	-6

Zdroj: Štatistický úrad SR

Tabuľka č. A 7 – Migračné saldo v obci Abrahám

Katégoria/rok	2014	2015	2016	2017	2018	2019	2020
Prišahovaní	23	26	16	16	21	28	11
Vyšahovaní	20	13	16	14	20	22	7
Migračné saldo	3	13	0	2	1	6	4

Zdroj: Štatistický úrad SR

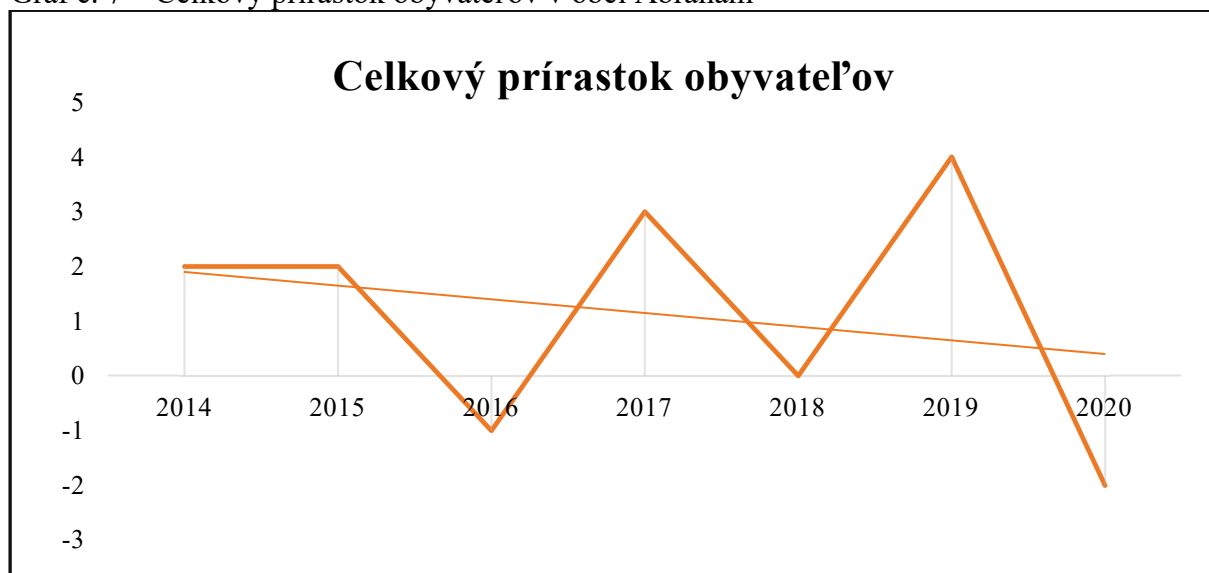
Výsledkom pôsobenia prirodzeného prírastku a migračného salda na ukazovateľ celkového prírastku obyvateľstva v obci bolo nasledovné.

Tabuľka č. A 8 – Celkový prírastok v obci Abrahám

Kategória/rok	2014	2015	2016	2017	2018	2019	2020
Prírodný prírastok	-1	-11	-1	1	-1	-2	-6
Migračné saldo	3	13	0	2	1	6	4
Celkový prírastok	2	2	-1	3	0	4	-2

Zdroj: Štatistický úrad SR

Graf č. 7 – Celkový prírastok obyvateľov v obci Abrahám



Zdroj: Štatistický úrad SR

Na základe vyčíslenia celkového prírastku obyvateľstva (súčtom prírodného prírastku a migračného salda) je vidno v grafe nepravidelný klesajúci trend celkového prírastku obyvateľstva. Najvyšší celkový prírastok zaznamenala obec v roku 2019 (4 obyvateľov). Celkový úbytok obyvateľstva bol v obci Abrahám zaznamenaný v roku 2016.

V obci Abrahám má najväčšie zastúpenie obyvateľstvo s rímskokatolíckym vierovyznaním (80,59%). Nasleduje 1,34% zastúpenie Evanjelickej cirkvi augsburského vyznania. Gréckokatolícka cirkev má 0,36% zastúpenie veriacich. Bez vyznania je 13,95% obyvateľstva. Nezistené vierovyznanie bolo u 3,76% obyvateľstva.

Tabuľka č. A 9 – Náboženské vierovyznanie v roku 2020

Náboženské vyznanie v roku 2020		
Druh	Obyvatelia	Podiel
Rímskokatolícka cirkev	901	80,59%
Gréckokatolícka cirkev	4	0,36%
Evanjelická cirkev augsburského vyznania	15	1,34%
Bez vyznania	156	13,95%
Nezistené	42	3,76%
Spolu	1118	

Zdroj: Štatistický úrad SR

V obci je najviac zastúpená slovenská národnosť, a to až vo výške 98,57%. Okrem slovenskej národnosti je v obci zastúpená maďarská národnosť (0,89%). Podrobnosti sú

uvedené v nasledujúcej tabuľke č. A 10.

Tabuľka č. A 10 – Národnosť v roku 2020

Národnosť v roku 2020		
Druh	Obyvatelia	Podiel
Slovenská	1 102	98,57%
Maďarska	10	0,89%
Rómska	0	0,00%
Česká	1	0,09%
Nemecká	1	0,09%
Ostatné	4	0,36%
Spolu	1118	

Zdroj: Štatistický úrad SR

Tabuľka č. A 12 – Počet žiakov v školských zariadeniach v obci Abrahám

Školský rok	Počet žiakov	
	MŠ	ZŠ
2013/2014	41	123
2014/2015	42	123
2015/2016	42	126
2016/2017	42	130
2017/2018	42	130
2018/2019	42	131
2019/2020	42	132

Zdroj: Štatistický úrad SR

V tabuľke č. A 12 sú uvedené počty žiakov v školských zariadeniach v obci Abrahám. V roku 2015 sa zvýšil kapacita MŠ zo 41 detí na 42.

V obci sa nachádza plne organizovaná Základná škola Michala Tareka, ktorá má 9 tried. V súčasnosti ju navštevuje 132 žiakov. Je zameraná na vyučovanie jazykov a tiež na mimoškolskú činnosť. V škole pôsobí Školský klub detí, kde je výchova zameraná na spoločenskú, esteticko-výtvarnú, pracovnú, športovú a hudobnú výchovu. Škola je tiež držiteľom certifikátu „Škola podporujúca zdravie“.

2.2.7 Kultúrno-spoločenský život v obci

Strediskom kultúrnej infraštruktúry svetského charakteru v obci je kultúrny dom s hlavnou sálou, ktorej kapacita je 120 sedadiel. Okrem toho disponuje javiskom, kuchyňou a šatňami. Používa sa na organizovanie rôznych kultúrno – spoločenských podujatí. V obci funguje aj obecná knižnica, ktorá je umiestnená v budove starej základnej školy. Obecné múzeum bolo zriadené v budove bývalej školskej družiny po jej rekonštrukcii v roku 2004. V obci je postavený aj Pomník padlým vo svetových vojnách.

V obci pôsobia nasledovné spolky a záujmové združenia:

- Miestny odbor Matice Slovenskej,

- Obecný futbalový klub Abrahám, v ktorom pôsobia tieto družstvá: muži A, dorast, žiaci a prípravka,
- Dobrovoľný hasičský zbor Abrahám – činnosť bola znovu obnovená v roku 1997. Má za úlohu pomáhať obci a jej občanom pri požiaroch a iných živelných pohromách, ako aj zabezpečovať protipožiarnu prevenciu. Zúčastňuje sa aj špecializovaných súťaží, kde reprezentuje obec.
- Poľovnícke združenie Abrahám – má vybudovaný celý areál s poľovníckou chatou, odchovňou, senníkmi a ďalšími zariadeniami. Vykonáva ochranné aktivity a starostlivosť o poľnú zver.
- Folklórny súbor Jatelinka.

Aktívne tu funguje miestny časopis Abrahámske noviny, ktorý informuje o aktuálnom dianí v obci. V obci Abrahám majú tradície rôzne podujatia, ktoré sa viažu na určité obdobie v roku. Prehľad týchto pravidelných podujatí poskytuje nasledujúca tabuľka.

Tabuľka č. A 13 – Kultúrno-spoločenské podujatia v obci Abrahám

Tabuľka kultúrno-spoločenských podujatí v obci		
Mesiac	Podujatie	Organizátor
január		
február	ples	FS Jatelinka
marec		
apríl		
máj	stavenie mája, rybárske preteky	obec
jún	MDD, nohejbalový turnaj	MŠ, ZŠ, obec
júl	obecný deň	obec
august	varenie gulášu, posedenie pri harmonike	obec
september	vatra ústavy, hodové slávnosti	obec
október	posedenie pre dôchodcov	obec
november	ples	ZRPŠ
december	vianočné trhy	obec

Zdroj: Obecné štatistiky

V rámci cirkevných nehnuteľností v obci dominuje rímsko – katolícky kostol sv. patriarchu Abraháma, ktorý bol postavený v roku 1782. Okrem neho sa tu nachádzajú kamenné kríže z rokov 1759, 1780 a 1898, sochy sv. Floriána a sv. Jána Nepomuckého, ako aj kamenné súsošie Piety a súsošie Svätej rodiny. Súčasný cintorín bol zriadený v roku 1780 a v roku 1961 v ňom obec postavila dom smútku.

V obci sa nachádza futbalové ihrisko, ako aj multifunkčné ihrisko, ktoré je vzdialené cca 800m od základnej školy.

2.2.8 Bytová otázka

Tabuľky č. A 14 popisuje súčasnú štruktúru bytových a rodinných domov v obci. V obci Abrahám majú najväčšie zastúpenie rodinné domy vo vlastníctve fyzických osôb.

Tabuľka č. A 14 – Domový a bytový fond

Domový a bytový fond

Druh	RD	BD	SPOLU
Domov spolu	501	4	505
Vlastníctvo bytové družstvo		1	1
Vlastníctvo obec	12	3	15
Vlastníctvo FO	482		482
Vlastníctvo PO	7		7
Vlastníctvo ostatné	0		0
Neobývané	65		65

Zdroj: Obecné štatistiky

Trvalo obývaných je 436 rodinných domov, neobývaných je 65. Z bytových domov je 31 obývaných a jeden neobývaný.

2.2.9 Ekonomika

Obec Abrahám disponuje majetkom uvedeným v nasledujúcej tabuľke.

Tabuľka č. A 15 – Majetok obce Abrahám

Majetok obce		
Druh	Nadobúdacia hodnota	Posledná účtovná hodnota
Kultúrny dom	91 132 €	0 €
Dom smútku	12 712 €	7 808 €
Požiarna zbrojnica	23 832 €	14 998 €
Materská škola	48 278 €	0 €
Základná škola	192 245 €	57 558 €
Multifunkčná budova	41 435 €	13 200 €
Športový areál, šatňa	178 299 €	22 788 €
Budova OcÚ	47 457 €	17 784 €
Múzeum	7 353 €	0 €
Zdravotné stredisko	24 877 €	0 €

Zdroj: Obecné štatistiky

Vo verejnej správe v rámci obce Abrahám pracuje 35 zamestnancov, z toho je 30 žien. Prehľad štruktúry týchto zamestnancov je v nasledujúcej tabuľke.

Tabuľka č. A 16 – Počet zamestnancov vo verejnej správe

Počet zamestnancov vo verejnej správe		
Druh	Muži	Ženy
obecný úrad	2	3
ZŠ a MŠ	2	26
iné	0	0
SPOLU	5	30

Zdroj: Obecné štatistiky

V obci Abrahám bolo v roku 2020 ekonomicky aktívnych obyvateľov spolu 684, z čoho bolo 363 mužov a 321 žien. Hodnoty boli platné v ku koncu roka 2020.

Tabuľka č. A 17 – Ekonomicky aktívne obyvateľstvo v obci v roku 2020

Ekonomicky aktívne obyvateľstvo v obci v roku 2020	
Muži	363
Ženy	321
SPOLU	684

Zdroj: Obecné štatistiky

Obec Abrahám zaznamenala počas obdobia 2009-2014 nerovnomerný rastúci trend evidovaných nezamestnaných. Prehľad je v nasledujúcej tabuľke.

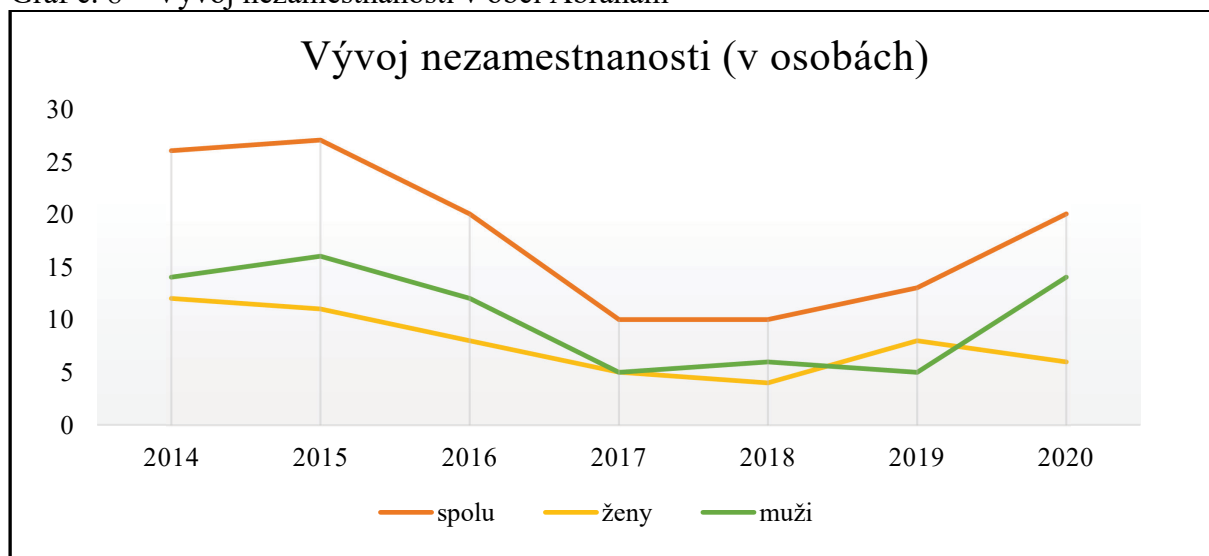
Tabuľka č. A 18 – Vývoj nezamestnanosti v obci Abrahám

Vývoj nezamestnanosti v obci			
Rok	Počet evidovaných nezamestnaných	Ženy	Muži
2014	26	12	14
2015	27	11	16
2016	20	8	12
2017	10	5	5
2018	10	4	6
2019	13	8	5
2020	20	6	14

Zdroj: Obecné štatistiky

Podľa sledovaných hodnôt z tabuľky č. A 18 bol zaznamenaný najvyšší počet evidovaných nezamestnaných v obci Abrahám v roku 2015, a to 27 osôb. V roku 2020 dosiahla miera evidovanej nezamestnanosti v obci Abrahám hodnotu 2,84%. Vývoj nezamestnanosti v obci Abrahám opisuje aj nasledujúci graf.

Graf č. 8 – Vývoj nezamestnanosti v obci Abrahám



Zdroj: Obecné štatistiky

Na území obce sa nachádzajú podnikateľské subjekty uvedené v tabuľke č. A 19. Mimovládne neziskové organizácie nemajú v obci zastúpenie.

Tabuľka č. A 19

Evidencia podnikateľských subjektov v obci Abrahám	
1	AHUN, s.r.o.
2	Alpha MS Security s. r. o.
3	ANIX, s.r.o.
4	AQUAEXPO, s.r.o.
5	BM PROJEKT, s.r.o.
6	BUILDING COMPANY F.S.I., s.r.o.
7	DAMA REAL s.r.o.
8	DataCube s.r.o.
9	E&G účtovníctvo, s.r.o.
10	Econom Consulting, spol. s r.o.
11	elektromont, s.r.o.
12	FOODTECH, s.r.o.
13	IN-food-catering, s. r. o.
14	JA-KUBO s. r. o.
15	JUCHABAGRUJE s.r.o.
16	MASPED s.r.o.
17	MAY, s. r. o.
18	MELEX s.r.o.
19	MicroInvest s. r. o.
20	MILLWERK s. r. o.
21	PKoll s.r.o.
22	PKoll Training s. r. o.
23	Poľnohospodársko-obchodné družstvo Abrahám
24	POREK s.r.o.
25	RealPower, s. r. o.
26	RENTAV spol. s r.o.
27	ROMI Automation, s.r.o.
28	ROMI Industrial Systems, s.r.o.
29	Royal Finance s. r. o.
30	SIPconstruct s.r.o.
31	Slovoceľ s. r. o.
32	STOLÁRSTVO M & E KAŠŠA, s.r.o.
33	Top Solutions, s.r.o.
34	TYMYJA, s.r.o.
35	VERONIKA GALL, s.r.o.
36	ZÁMOČNÍCTVO, s.r.o.
37	ZÁVLAHY ABRAHÁM s. r. o.

Zdroj: Obchodný register

2.2.10 *Technická infraštruktúra*³

Elektrická energia

Obec je v súčasnosti zásobovaná elektrickou energiou z existujúcej nízko napät'ovej siete (230 V), ktorá je v obci vedená po stĺpových podperách od štyroch trafostaníc. Stav elektrického vedenia je dostatočne dimenzovaný. Pri predpokladanom vývoji obce a výstavbe IBV v ďalších rokoch je potrebné uvažovať s novým rozvodom elektrickej energie a trafostanicami, ktoré zvýšia kapacitu. Verejné svetlenie prešlo v roku 2015 rekonštrukciou.

Plynofikácia

Obec Abrahám je zásobovaná zemným plynom z VTL plynovodu DN 100, PN 25. V obci je vybudovaný nízkotlakový rozvod plynu –NTL o tlakovej hladine 2,1 kPa. NTL rozvody plynu sú vedené vo všetkých uliciach obce, kde je realizovaná zástavba. Plynofikácia bola zrealizovaná v roku 1971 a rozvody plynu majú dĺžku približne 6 km. Vedenie plynovodov a dimenzie rozvodov sú riešené tak, aby kapacitne a priestorovo postačovali pre potreby obce. Na plyn je v súčasnosti napojených približne 99 % domácností. V Územnom pláne obce, v prípade rozšírenia výstavby IBV, je naplánované rozširovanie plynofikácie. V návrhu je plynovodná sieť riešená ako NTL s napojením na existujúce rozvody plynu.

Cestná doprava

Územím obce prechádza štátna cesta 3. tr. č. 1337 v dĺžke približne 1,5 km. Obec sa stará o miestne komunikácie v dĺžke cca 3 km. V obci sú vyhotovené aj chodníky v dĺžke 3,2 km a tiež dve autobusové zastávky. Pre potreby parkovania osobných áut, okrem pozemkov rodinných domov, sa na území obce nachádzajú parkoviská na námestí, pri obecnom úrade, pri základnej škole a obecnom cintoríne. Súhrnná kapacita je približne 50 áut. Verejné priestranstvá a komunikácie sú vybavené verejným osvetlením nachádzajúcimi sa na podperných bodoch elektrickej siete NN. V prípade rozšírenia výstavby IBV sú naplánované obslužné komunikácie, ktoré sú naplánované ako obojsmerné. Popri nich z jednej strany bude vedený chodník a na druhej budú zelené pásy.

Vodovod

Obec Abrahám má vybudovaný verejný vodovod, ktorý zásobuje celú obec pitnou vodou. Zdrojom vody je vrtná studňa, z ktorej je čerpaná do zemného vodojemu a z neho sa zabezpečuje plynulé zásobovanie automatickou tlakovou stanicou AT. Vodovod obce Abrahám je prepojený s vodovodom v susednej obci Hoste. Vetvy vodovodnej siete sú vedené v uliciach tak, aby bola zabezpečená potreba pitnej vody pre všetkých obyvateľov. V súčasnosti je na vodovod napojených približne 98 % domácností. Prevádzku a údržbu vodovodnej siete zabezpečuje obec. Vodovodná sieť je vybudovaná v celom zastavanom území obce.

Kanalizácia

V obci je vybudovaná kanalizácia pre odvádzanie splaškových odpadových vôd produkovaných v intraviláne. Odvádzanie splaškových vôd z obce je riešené v rámci združenia obcí s cieľom odvádzania a čistenia splaškových vôd v ČOV Trnava v Zelenči. Kanalizačná sieť je gravitačná so zaústením do pomocných čerpacích staníc a pokrýva časť obce. Hlavná čerpacia stanica odvádzá tlakovým potrubím všetky splaškové vody z obcí Abrahám a Pavlice do obce Hoste. Dĺžka kanalizácie je 2,1 km a napojených je približne 20 % domácností.

³ Zdroj: Obec Abrahám

Dažďové odpadové vody z intravilánu obce sú odvádzané povrchovým spôsobom, sieťou povrchových priekop – rigolov, ktoré sú pozdĺž komunikácií so zaústením do Abrahámskeho kanála a následne tečú do Dolného Dudváhu.

Telekomunikačné siete

Existujúca telefónna sieť v obci je v prevažnej miere realizovaná vzdušným vedením a tvorí ju prístupová sieť Slovak Telekom. Je napojená na digitálnu ústredňu a z kapacitného hľadiska je postačujúca. Obec má tiež dobré pokrytie signálom mobilných operátorov a tento druh spojenia je prevládajúci. V príprave je rekonštrukcia rozvodov káblovej TV na združenú optickú sieť - internet, TV rozhlas, kamerový systém.

2.2.11 Sociálna infraštruktúra

Zdravotníctvo

Zdravotné strediská majú výrazný vplyv na kvalitu poskytovanej zdravotnej starostlivosti a kvalitu života. V obci existuje zdravotnícke zariadenie s ordináciou praktického lekára pre dospelých. Tiež sa tu nachádza aj lekáreň a ambulancia lekára pre deti a dospelých. Špecializovaná zdravotná starostlivosť je poskytovaná obyvateľom obce špecializovanými lekármi najmä v Galante, Sládkovičove a Seredi.

Sociálna starostlivosť

V súčasnosti obec Abrahám nezabezpečuje opatrovateľskú službu. Tiež poskytuje asistenciu pri umiestňovaní občanov do príslušných sociálnych zariadení a zároveň zabezpečuje stravovanie pre seniorov v školskej jedálni. Obec má tiež spracovaný Komunitný plán sociálnych služieb, ktorým sa riadi pri zabezpečovaní úloh v tejto oblasti. Sú v ňom zahrnuté aj plány a zámery obce v rámci rozvoja sociálnych služieb.

Občianska vybavenosť

Maloobchodná sieť v obci je tvorená dvomi predajňami potravín COOP Jednota, ktoré dostatočne uspokojujú dopyt obyvateľov po základných druhoch tovarov. Svoje služby v obci poskytuje pizzeria DENVER. Obyvatelia obce využívajú na väčšie nákupy a zaobstarávanie iných služieb okresné mesto Galanta a krajské mesto Trnava.

Administratívne zariadenia predstavujú obecný úrad a pošta. V obci sa nachádza aj požiarna zbrojnica. Z drobných služieb funguje v obci kaderníctvo Lenka, kvetinárstvo, stavebníctvo, finančné poradenstvo, elektroinštalačné práce, doprava, oprava a prestavba motorových vozidiel.

2.3 Analýza⁴ externého prostredia

Vonkajšie prostredie je určované Európskou úniou a legislatívou Slovenskej republiky. V danej oblasti je smerodajný najmä Národný plán reforiem Slovenskej republiky platný pre roky 2021 až 2023. Jedná sa o opatrenia, ktoré sa vláda zaviazala plniť v nasledujúcom období:

Konsolidačné opatrenia 2021-2023:

- Zachovanie výnosu a zvýšenie úspešnosti DPH
- Registračné pokladnice pre lekárov a iné profesie

⁴ Zdroj: Národný program reforiem Slovenskej republiky 2014

- Zrážková daň na finančných a nefinančných benefity od farmaceutických spol. pre lekárov
- Ročné zúčtovanie Sociálnej poisťovne
- Úspory na mzdách (ESO)
- Úspory na medzispotrebe (ESO)

Efektívnosť verejných výdavkov:

- Transformácia a zlučovanie podriadených organizácií kapitol štátneho rozpočtu v rámci ESO
- Zlepšenie finančného riadenia a hospodárenia poskytovateľov zdravotnej starostlivosti
- Vyrovnané hospodárenie fakultných a univerzitných nemocníc
- Implementácia prvej fázy e-health eSO1
- Výdavkové priority - zvýšenie miezd učiteľom, zamestnancom úradov práce, kapacít materských škôl
- Výstavba diaľnic

Boj proti daňovým podvodom a analytické kapacity:

- Tretia etapa akčného plánu formou opatrení na zlepšenie výberu daní: najmä centralizácia informácií z mýtného systému, registra motorových vozidiel a obyvateľstva, prístup k informáciám o účtoch prešetrovaných osôb a firiem. Zavedenie insolvenčného registra, registra diskvalifikovaných osôb a ratingu daňových subjektov. Okrem toho sa zriadia špecializované senáty na krajských súdoch so zameraním na daňovú oblasť.
- Posilnenie analytických kapacít a vybudovanie analytickej jednotky na Finančnej správe SR
- Zverejňovanie platenia DPPO

Služby zamestnanosti, dlhodobá nezamestnanosť:

- Prioritizovanie poradenských a individualizovaných verejných služieb zamestnanosti vrátane zvýšenia ich administratívnych kapacít s cieľom zlepšenia prístupu k zamestnaniu pre dlhodobo nezamestnané osoby, pracovníkov s nízkou kvalifikáciou, starších ľudí a žien
- Poskytovanie kariérneho poradenstva pre dospelých na zlepšenie uplatniteľnosti na trhu práce
- Centralizácia databázy uchádzačov o zamestnanie a poberateľov sociálnych dávok, kompletizácia a prepojenie s relevantnými inštitúciami
- Analýza čistej účinnosti a efektívnosti výdavkov jednotlivých opatrení aktívnej politiky trhu práce
- Posilnenie finančných motivácií zamestnať sa - súbeh dávky v hmotnej núdzi a mzdy.

Predškolské zariadenia:

- Budovanie nových zariadení služieb starostlivosti o dieťa
- Rozšírenie kapacít materských škôl, rozšírenie existujúcich foriem výchovy a vzdelávania o prípravné triedy materskej školy a zvýšenie časovej dotácie pre predškolské vzdelávanie.

Nezamestnanosť mladých:

- Prijatie systému záruk pre mladých ľudí do 29 rokov.
- Identifikácia sektorovej potreby zručností na trhu práce a dopytu po kvalifikovanej pracovnej sile prostredníctvom Národnej sústavy povolání (NSP)

Odborné vzdelávanie a postavenie učiteľov:

- Zvyšovanie miezd učiteľov.
- Lepšie zapojenie zamestnávateľov a zamestnávateľských zväzov do systému odborného vzdelávania a prípravy, podpora odbornej praxe žiakov vykonávanej priamo v podnikoch a zmeny v normatívnom financovaní odborného regionálneho školstva s cieľom posilniť kvalitu odborného vzdelávania.

Marginalizované rómske komunity:

- Zvyšovanie počtu asistentov učiteľov
- Vydávanie učebníc a učebných textov v slovenskom a v rómskom jazyku

Výskum a vývoj:

- Opatrenia z Akčného plánu stratégie RIS3
- Transparentnosť regulácie sieťových odvetví
- Hodnotenie potreby ďalšej regulácie
- Zverejňovanie analýzy ku všetkým zásadnejším zmenám politík regulačného obdobia
- Vybudovanie dátového centra na webovom sídle URSO

Prepájanie sústav a sietí:

- Prepojenie plynárenských sietí s Poľskom a Maďarskom
- Prepojenie elektrizačných sústav s Maďarskom

Energetická efektívnosť v podnikoch:

- Podpora energetických auditov pre malé a stredné firmy
- Implementácia smernice o energetickej efektívnosti

Verejná služba:

- Reforma štátnej služby
- Model prevádzky Integrovaných obslužných miest
- Grantový program pre posilnenie analytických kapacít vo VS
- ESO - Efektívna, spoľahlivá a otvorená štátna správa

Justícia:

- Skrátenie dĺžky súdneho konania
- Elektronický súdny spis
- Zavedenie elektronickej Zbierky zákonov SR

Formulár č. A 13 - STEEP analýza

Sociálna oblasť	Technologická oblasť	Ekonomická oblasť
Demografické zmeny obyvateľstva	Využívanie IKT pre komunikáciu s obyvateľstvom	Využívanie štrukturálnych fondov EÚ pre spolufinancovanie projektov
Absencia adekvátneho prepojenia vzdelávacieho	Zlepšovanie kvality poskytovaných služieb	Daňové zaťaženie

<p>systému s potrebami trhu práce</p>	<p>verejnosti</p>	
<p>Nárast kriminality, chudoby, MKR</p>	<p>Rast úrovne výskumu a vývoja, inovácie</p>	<p>Nové trhy a investičné príležitosti pre zamestnávateľov a podnikateľov</p>
	<p>Zavádzanie inovatívnych technológií u kľúčových zamestnávateľov v regióne</p>	<p>Dobudovanie cestnej infraštruktúry</p>

Ekologická oblasť	Politická oblasť	Oblasť hodnôt
Objavenie neidentifikovaných ekologických zdrojov znečistenia	Pripravenosť Vlády SR na čerpanie finančných prostriedkov alokovaných v štrukturálnych fondoch EÚ	Zmena postojov obyvateľstva a ich zapájanie do rozvojových aktivít
Zhoršenie kvality podzemných zdrojov vody a nedostatok kvalitnej pitnej vody	Podpora Vlády SR v oblasti podnikateľského prostredia, inovácií, výskumu a vývoja, cestovného ruchu	Rasizmus, xenofóbia a kriminalita
Zhoršujúca sa kvalita ovzdušia vplyvom znečistenia	Proces verejného obstarávania a s ním spojená legislatíva	
	VÚC podporujúca miestny rozvoj	

Zdroj: vlastné spracovanie

Súčasťou analýzy vonkajšie a vnútorného prostredia bolo i Ex-post hodnotenie - stav projektovej pripravenosti investícií k termínu vypracovania PHSR. Účelom tabuľky - Ex-post hodnotenie – stav projektovej pripravenosti investícií k termínu vypracovania nového PHSR je analyzovať súčasný stav pripravenosti investičných zámerov a možností ich financovania z rôznych zdrojov vrátane hodnotenia ich príspevku k rastu alebo rozvoju územia, tvorbe nových pracovných miest a k zlepšeniu kvality života obyvateľov.

2.4 Zhodnotenie súčasného stavu územia

SWOT ANALÝZA ABRAHÁM

Silné stránky (S)

- blízkosť okresného mesta Galanta a krajského mesta Trnava, ako aj miest Sereď, Senec a Sládkovičovo
- situovanie obce v blízkosti hlavných cestných ťahov (D1, R1, I/62)
- nenarušené životné prostredie v stabilnej krajine
- úrodná poľnohospodárska pôda v miernom klimatickom pásme
- blízkosť turistických zaujímavostí
- vzdelanosť obyvateľov na vyhovujúcej úrovni s prevládajúcim stredoškolským vzdelaním
- funkčná základná a materská škola
- rozvíjajúca sa hospodárska základňa v obci
- blízkosť a dobrá dostupnosť prosperujúcich a rozvíjajúcich sa priemyselných parkov v okolitých lokalitách
- vybudované inžinierske siete vrátane prípojok (vodovod, plynofikácia, kanalizácia, elektrická energia, miestne komunikácie a chodníky)

Slabé stránky (W)

- neexistujúce železničné spojenie obce
- nedostatok lesných porastov
- nedostatočné využívanie prírodného potenciálu v oblasti cestovného ruchu
- nezáujem časti obyvateľstva o dianie v obci
- potreba rozšíriť kanalizačnú sieť
- absencia telocvične pre základnú školu
- nedostatok vlastných finančných prostriedkov na potrebné investičné akcie

Príležitosti (O)

- dobré životné prostredie a poloha pre kvalitný život
- kvalitná pôda umožňujúca pestovanie progresívnych plodín
- podpora mladých farmárov dotáciami
- stabilizácia obyvateľstva vytvorením podmienok pre bytovú výstavbu v nových lokalitách
- zapájanie obyvateľov do partnerstiev a spolupráce
- rozvoj sociálnej starostlivosti o starých a nevládných občanov
- skvalitniť voľnočasové aktivity pre všetky kategórie obyvateľov
- možnosti pre rozvíjanie podnikania v cestovnom ruchu
- rozvoj ekonomických aktivít nadväzujúcich na miestne zdroje a tradície
- pripravenosť investičných projektov na realizáciu

Ohrozenia (T)

- nepriaznivé globalizačné dopady na štát a pretrvávajúca hospodárska stagnácia
- nedostatočné financovanie kompetencií obcí z prostriedkov štátneho rozpočtu
- nedostatočné prepojenie sídel prostriedkami hromadnej dopravy
- odchod investorov z regiónu
- migrácia obyvateľov za pracovnými príležitosťami
- zmena zloženia skladby obyvateľstva

Formulár č. A 14 - Kontrolný zoznam pre hodnotenie možných rizík (rozvoja územia)

Druh rizika	Objekt rizika	Zdroj rizika	Nežiaduce dôsledky	Pravdepodobnosť
Technické	Územie	Priemyselné havárie	Znečistenie životného prostredia	Nízka
Ekologické	Územie	Objavenie doposiaľ neidentifikovaných ekologických zdrojov znečistenia	Nadmerné ekologické znečistenie	Nízka
Sociálne	Územie	Neúmerné zvyšovanie počtu sociálne neprispôsobivých obyvateľov a MRK	Rastúca kriminalita	Stredná
Ekonomické	Územie	Financovanie z komplementárnych zdrojov financovania	Nerealizovanie rozvojových projektov	Stredná

Zdroj: vlastné spracovanie

3 Strategická časť

Strategická časť PHSR nadväzuje na analytickú časť. Záver analytickej časti obsahuje SWOT analýzu a hodnotenie možných rizík. Strategická časť obsahuje stratégiu rozvoja obce pri zohľadnení jeho vnútorných špecifik a určí hlavné ciele a priority rozvoja obce pri rešpektovaní princípov regionálnej politiky v záujme dosiahnutia vyváženého udržateľného rozvoja územia. Strategická časť obsahuje:

- víziu územia,
- formuláciu a návrh stratégie,
- výber a popis strategických cieľov v jednotlivých politikách - oblastiach rozvoja (hospodárska, sociálna, environmentálna).

3.1 Vízia rozvoja územia obce Abrahám

Pri stanovení vízie rozvoja územia obce Abrahám bolo nutné prihliadať na ten fakt, že sa vzťahuje k dlhodobému horizontu 10 až 15 rokov. Vízia by mala byť v súlade s Národnou stratégiou regionálneho rozvoja SR a Programom hospodárskeho a sociálneho rozvoja TTSK.

Vízie a ciele národnej stratégie sa vzťahujú na obdobie do roku 2030. Ťažiskom dokumentu sú rozvojové priority štátu pre programové obdobie 2021-2027, ktoré majú viesť k splneniu vytýčených významných národných cieľov.

V komparácii s ostatnými členskými štátmi EÚ dosiahla SR za posledné viac ako dve dekády dynamického hospodárskeho a sociálneho vývoja významný spoločenský pokrok. Postupnou realizáciou rozvojových projektov, podporných programov, vrátane štrukturálnych reforiem a systémových zmien, dochádzalo k modernizácii a modifikácii odvetvovo-sektorovej štruktúry hospodárstva, ako i konvergencii SR k ekonomicky vyspelým štátom. Vízia regionálneho rozvoja predstavuje stav, ku ktorému má Slovensko za niekoľko rokov dospieť - vymedzuje rámec pre definovanie strategických cieľov a priorít na obdobie 2021 až 2027 s výhľadom do roku 2030, ako aj postupy na ich dosiahnutie. Vízia regionálneho rozvoja Slovenska je definovaná takto:

„Slovensko sa má stať krajinou s vysokou kvalitou života všetkých občanov. Každý región bude využívať svoje danosti v prospech svojho udržateľného hospodárskeho, sociálneho, environmentálneho a územného rozvoja, a tým aj Slovenskej republiky, ako vyspelého, hospodársky, politicky a sociálne súdržného členského štátu Európskej únie.“⁵

Počas realizácie aktualizovanej Národnej stratégie regionálneho rozvoja SR bude pri plánovacích procesoch uplatňovaný integrovaný prístup orientovaný smerom k udržateľnému sociálnemu, ekonomickému, environmentálnemu a územnému rozvoju regiónov. Očakáva sa, že regióny budú schopné efektívne využívať svoj vnútorný potenciál ako svoju konkurenčnú výhodu s cieľom zvyšovať kvalitu života obyvateľov a v rámci jednotlivých regiónov budú znižované vnútroregionálne rozdiely.

Program hospodárskeho a sociálneho rozvoja Trnavského samosprávneho kraja 2016 - 2023. Rozvojová vízia samosprávneho kraja:

⁵ Zdroj: Národná stratégia regionálneho rozvoja SR

„Trnavský samosprávny kraj bude konkurencieschopným a všestranne najrozvinutejším regiónom Slovenska, hospodárne spravovaným a efektívne využívajúcim všetky zdroje pre tvorbu nových hodnôt za súčasného zachovania prírodných, kultúrnych a historických hodnôt, pamiatok regiónu a životného prostredia. Bude samosprávou slobodných, spokojných a sebavedomých ľudí.“

Obec Abrahám mala v predchádzajúcej PHSR stanovenú víziu rozvoja obce nasledovne:

„Útulná obec so spokojnými občanmi s pozitívnym vzťahom k nej, ktorá cieľavedomými aktivitami zabezpečuje obyvateľom zvyšovanie kvality ich života. Úspešnou realizáciou opatrení, s využitím verejných a súkromných zdrojov, sa poskytne občanom bývanie v zdravom prostredí pri zabezpečenom materiálnom zázemí, kultúrno – spoločenskom vyžití a primeranej zdravotnej a sociálnej starostlivosti.“

S ohľadom na vyššie uvedené dokumenty národnej a regionálnej úrovne, bola vízia rozvoja obce upravená nasledovne:

„Strategickou víziou obce je využitím vnútorného potenciálu obce vytvoriť príťažlivú a zaujímavú lokalitu pre vidiecke bývanie s komplexne vybudovanou infraštruktúrou, kvalitnými životnými podmienkami a zdravým životným prostredím.“

3.2 Strategický cieľ

Pre naplnenie uvedenej vízie obce obec stanovila tri prioritné oblasti svojho rozvoja počas rokov 2021 – 2027. Jedná sa o tieto oblasti:

1. **hospodárska oblasť,**
2. **sociálna oblasť,**
3. **environmentálna oblasť.**

V týchto prioritných oblastiach rozvoja si obec stanovila strategické ciele a navrhla opatrenia, ktorými tieto strategické ciele dosiahne.

Formulár č. S 1 - Plánovací formulár – Vízia, strategický cieľ

Vízia
Strategickou víziou obce je využitím vnútorného potenciálu vytvoriť príťažlivú a zaujímavú lokalitu pre vidiecke bývanie s komplexne vybudovanou infraštruktúrou, kvalitnými životnými podmienkami a zdravým životným prostredím.

Strategický cieľ
<i>Vytvoriť podmienky pre zvýšenie kvality života obyvateľov obce, pre zvýšenie jeho konkurencieschopnosti a ekonomickej výkonnosti s vyváženým rozvojom oblastí trvale udržateľného rozvoja.</i>

Zdroj: vlastné spracovanie

Formulár č. S 2 - Tabuľka strategických cieľov a opatrení (ciele a opatrenia)

Vízia		
1. Prioritná oblasť - Hospodárska	2. Prioritná oblasť - Sociálna	3. Prioritná oblasť - Environmentálna
ciele Miestne komunikácie Technická infraštruktúra Verejné priestranstvá	ciele Obecné budovy Ihriská a športoviská	ciele Odpadové hospodárstvo Vodné hospodárstvo
Opatrenie 1.1 Budovanie a rekonštrukcia miestnych komunikácií Opatrenie 1.2 Budovanie technickej infraštruktúry Opatrenie 1.3 Verejné priestranstvá	Opatrenie 2.1 Budovanie, rekonštrukcia a modernizácia obecných budov Opatrenie 2.2 Budovanie a modernizácia ihrísk a športovísk	Opatrenie 3.1 Aktivity v odpadovom hospodárstve Opatrenie 3.2 Aktivity vo vodnom hospodárstve

Zdroj: vlastné spracovanie

4 Programová časť

Programová časť PHSR nadväzuje na strategickú časť a obsahuje opatrenia a projekty vrátane ich priradenia k jednotlivým cieľom a prioritám. Zmyslom programovej časti je jej príspevok k splneniu stanoveného strategického cieľa: *Vytvoriť podmienky pre zvýšenie kvality života obyvateľov obce, pre zvýšenie jeho konkurencieschopnosti a ekonomickej výkonnosti s vyváženým rozvojom oblastí trvale udržateľného rozvoja.*

Metodika tvorby PHSR udáva nasledovný postup:

- Pracovná skupina špecifikovala opatrenia, navrhla k nim aktivity a stanovila poradie dôležitosti opatrení a aktivít, projektov vrátane merateľných ukazovateľov výsledku a dopadu. (Formulár č. P 1 - Tabuľka opatrení, aktivít a projektov podľa oblastí, Formulár č. P 2 - Tabuľka ukazovateľov výsledkov, dopadov).
- Riadiaci tím vypracoval sumárny návrh aktivít a projektov ako východisko pre Akčný plán.
- Riadiaci tím stanovil termíny realizácie aktivít, projektov (roky) a odhad ich financovania (výška a zdroje financovania).
- Riadiaci tím zabezpečil vypracovanie formulárov pre prípravu navrhnutých projektov (Formulár P 3 - Formulár pre prípravu projektu).

4.1 Opatrenia a projekty vrátane ich priradenia k jednotlivým prioritám

Formulár P1 – Tabuľka opatrení, projektov a priorit podľa oblastí

PRIORITNÁ OBLASŤ 1 – HOSPODÁRSKA OBLASŤ		
Opatrenie	Projekt/Aktivita	Prioritná oblasť/oblasť
Opatrenie 1.1 Budovanie a rekonštrukcia miestnych komunikácií	1.1.1 Revitalizácia miestnych komunikácií	Hospodárska oblasť
Opatrenie 1.2 Budovanie technickej infraštruktúry	1.2.1 Modernizácia technickej infraštruktúry	
Opatrenie 1.3 Verejné priestranstvá	1.3.1 Revitalizácia verejných priestranstiev	
PRIORITNÁ OBLASŤ 2 – SOCIÁLNA OBLASŤ		
Opatrenie	Projekt/Aktivita	Prioritná oblasť/oblasť
Opatrenie 2.1 Budovanie, rekonštrukcia a modernizácia obecných budov	2.1.1 Rekonštrukcia kultúrneho domu	Sociálna oblasť
	2.1.2 Rozšírenie kapacít MŠ	
	2.1.3 Výstavba knižnice	
Opatrenie 2.2 Budovanie a modernizácia ihrísk a športovísk	2.2.1 Vybudovanie telocvične	
PRIORITNÁ OBLASŤ 3 – ENVIRONMENTÁLNA OBLASŤ		
Opatrenie	Projekt/Aktivita	Prioritná oblasť/oblasť
Opatrenie 3.1 Aktivity v odpadovom hospodárstve	3.1.1 Rozšírenie kanalizácie	Environmentálna oblasť

Opatrenie 3.2 Aktivity vo vodnom hospodárstve	3.2.1 Rekonštrukcia vodovodnej siete	
---	--------------------------------------	--

Zdroj: vlastné spracovanie

4.2 Súbor ukazovateľov výsledkov a dopadov

Súčasťou programovej časti je aj stanovenie ukazovateľov pre hodnotenie PHSR. Ukazovatele sú rozdelené do troch kategórií:

- ukazovatele výstupu - práce, tovary a služby, ktoré boli financované počas realizácie aktivít projektu vyjadrené z finančného a vecného hľadiska,
- ukazovatele výsledku - okamžitý efekt realizácie aktivít projektu, ktorý je k dispozícii pre cieľovú skupinu alebo sa jedná o služby poskytnuté cieľovej skupine,
- ukazovatele dopadu - dlhodobý efekt vplyvu na danú prioritnú oblasť alebo cieľovú skupinu, ktorý však realizátor projektu nemôže ovplyvniť.

Pre oblasť hodnotenia dopadov pre PHSR obce boli ako východiskové hodnoty dopadových ukazovateľov stanovené dopadové ukazovatele na nulovej úrovni a hodnotenie dopadov sa uskutočňuje k roku 2027.

Formulár č. P3 – formulár pre prípravu projektov

Základné údaje o projektovom zámere č. 2.2.1		
Názov projektu	Revitalizácia verejných priestranstiev	
Garant	Obec Abrahám	
Kontaktná osoba garanta	Starosta obce	
Partneri garanta (spolupráca s)	Obecné zastupiteľstvo	
Začatie a ukončenie projektu	2021-2022	
Stav projektu pred realizáciou	Verejné priestranstvo nevyhovujúce pre trávenie voľného času	
Cieľ projektu	Modernizácia verejného priestranstva, úprava spevnených plôch	
Výstupy	Vybudovanie priestorov pre občanov a návštevníkov obce	
Užívatelia	Obyvatelia obce	
Indikátory monitoringu	Počet revitalizovaných priestranstiev	
Zmluvné podmienky	VO – výber dodávateľa	
Riziká	Neschválenie NFP	
Poznámky		
Realizácia projektu		
Fáza/míľnik	Súčinnosť iného odboru alebo subjektu	Termín (mesiac/rok)
Prerokovanie projektového zámeru	Obecné zastupiteľstvo	03/2020
Príprava projektovej dokumentácie	Starosta	03/2020
Vydanie stavebného povolenia	Stavebný úrad	05/2020
Spracovanie žiadosti o NFP	Externý manažment	05/2020
Výber dodávateľa, podpis	Obecné zastupiteľstvo,	05/2020

zmluvy		starosta					
Realizácia projektu		Starosta, dodávateľ		2022			
Kolaudácia		Starosta		2022			
Financovanie projektu							
Druh výdavku	Termín (rok)	Náklady spolu (EUR)	z toho verejné zdroje				z toho súkromné zdroje
			EÚ	ŠR	VÚC	Obec	
Spracovanie projektovej dokumentácie	2020	1000	0	0	0	1000	0
Realizácia projektu	2022	38000	18000	0	0	20000	0
SPOLU		39000	18000	0	0	21000	0

Zdroj: vlastné spracovanie

5 Realizačná časť

Realizačná časť je zameraná na popis postupov inštitucionálneho a organizačného zabezpečenia realizácie programu rozvoja obce, systém monitorovania a hodnotenia plnenia programu rozvoja obce s ustanovením merateľných ukazovateľov, vecný a časový harmonogram realizácie programu rozvoja obce s formou akčných plánov. Realizačná časť obsahuje:

- východiská,
- popis úloh jednotlivých partnerov pri realizácii PHSR,
- popis postupov inštitucionálneho a organizačného zabezpečenia,
- stručný popis komunikačnej stratégie PHSR k jednotlivým cieľovým skupinám,
- popis systému monitorovania a hodnotenia plnenia PHSR,

5.1 Východiská a popis úloh jednotlivých partnerov pri realizácii

Obecný úrad má v oblasti prípravy a realizácie programu rozvoja dostatočné skúsenosti na programovej aj projektovej úrovni. Pri realizácii PHSR vystupujú ako partneri obyvatelia obce, ktorí boli prizvaní a zúčastnili sa verejných stretnutí, kde definovali svoje požiadavky, spolupracovali pri definovaní silných a slabých stránok svojej obce. Následne aktívne pristupovali k prerokovaniu finálneho návrhu PHSR obce. V rámci prípravy dokumentu bol vypracovaný i dotazník, ktorý bol distribuovaný obcou do domácnosti. Vzhľadom na nízku návratnosť a malú výpovednú hodnotu, pristúpila obec k verejným stretnutiam s občanmi/podnikateľmi a záujmovými skupinami. Rovnako tak poslanci a zamestnanci OcÚ boli prizvaní ku konzultácii jednotlivých častí strategického dokumentu.

5.2 Popis postupov organizačného a inštitucionálneho zabezpečenia realizácie PHSR

Realizácia PHSR obce je činnosťou samosprávy obce a obec ju vykonáva prostredníctvom svojich orgánov (obecné zastupiteľstvo, starosta). Samospráva jedenkrát ročne získa a spracuje pripomienky poslancov, OcÚ, partnerov a verejnosti, do leta v čase začiatku prípravy rozpočtu na ďalší rok. Táto činnosť je naplánovaná do termínu september príslušného roku, kedy bude predložené hodnotenie PHSR za predchádzajúci rok, aj jeho prípadná aktualizácia.

Vo vzťahu k realizácii PHSR obecné zastupiteľstvo berie na vedomie návrh strategickej časti dokumentu, schvaľuje celý dokument PHSR a každoročne schvaľuje vyhodnotenie jeho plnenia. Obecné zastupiteľstvo taktiež schvaľuje spolufinancovanie projektov. Obecné zastupiteľstvo schvaľuje každoročne hodnotiace a monitorovacie správy, rozhoduje o prípadných zmenách a aktualizácii programu.

Najvyšším výkonným orgánom obce a jeho predstaviteľom je starosta. Rozhoduje vo všetkých veciach správy obce, ktoré nespádajú do právomocí a kompetencií obecného zastupiteľstva. Starosta sa spolupodieľal na príprave dokumentu, riadil proces realizácie, podpisuje schválenie celého dokumentu, vykonáva uznesenia a zastupuje obec vo vzťahu k štátnym orgánom, k právnickým a fyzickým osobám (radiace orgány príslušných operačných programov, dodávatelia, kontrolné skupiny projektov a i.).

Inštitucionálnu a administratívnu stránku zabezpečuje obecný úrad. Vzhľadom na personálne poddimenzovanie obecnej samosprávy, bude obecný úrad (v prípade nutnosti a zváženía možností) spolupracovať s externými konzultačnými spoločnosťami.

5.3 Stručný popis komunikačnej stratégie

Rôzne formy komunikácie budú súčasťou každého z pripravovaných a realizovaných projektov PHSR v rámci povinnej i nep povinnej činnosti informovania a publicity (pri projektoch financovaných z EŠIF a dotačných titulov) alebo v rámci komunikácie zainteresovaných cieľových skupín pri príprave a realizácii jednotlivých projektov. Vzhľadom na charakter obce, prebieha komunikácia osobným stykom s predstaviteľmi/zamestnancami obce, alebo priamou účasťou na zasadnutiach obecného zastupiteľstva. Dôležitým nástrojom komunikácie je pre obec webová stránka, ďalej informačná tabuľa, rozhlas a noviny. Komunikácia s obyvateľmi prebieha neustále až do ukončenia platnosti PHSR.

Ďalším nástrojom komunikácie sú i rokovania v rámci obecného zastupiteľstva, kde materiál na rokovanie pripravuje starosta obce v súčinnosti so zamestnancami obce. Rovnako tak hlavný kontrolór, vychádzajúc z definície jeho funkcie, môže dať stanovisko k prerokovanému materiálu.

5.4 Systém monitorovania a hodnotenia

Proces monitorovania PHSR sa vykonáva systematicky a priebežne počas celého trvania PHSR až do ukončenia jeho platnosti. Výstupom monitorovania je monitorovacia správa za príslušný rok schválená v OcÚ, resp. monitorovacia správa schválená riadiacim orgánom v systéme ITMS alebo podobnom. Za prípravu monitorovacej správy zodpovedá príslušný garant podľa povahy projektu. Jednať sa pritom môže o starostu obce, hlavného kontrolóra obce, poslancov, resp. inú poverenú osobu.

Cieľom monitorovania je získavanie informácií o reálnom plnení opatrení, o prípadnom negatívnom vývoji, spôsobe realizácie, definovanie a prijatie nápravných opatrení.

Samospráva jedenkrát ročne získa a spracuje pripomienky partnerov, OcÚ, poslancov a verejnosti, do leta v čase začiatku prípravy rozpočtu na ďalší rok. Táto činnosť je naplánovaná do termínu príslušného roku, kedy bude predložené hodnotenie PHSR za predchádzajúci rok, jeho prípadná aktualizácia, hodnotenie ukazovateľov vrátane korekcií v rámci pravidelného každoročného hodnotenia. V prípade nutnosti korekcií mimo stanovené termíny vykoná korekciu starosta obce. Celkový plán hodnotenia je spracovaný vo Formulári R5.

Formulár č. R 5 - Plán hodnotenia a monitorovania

Plán priebežných hodnotení PHSR na programové obdobie 2014 - 2020		
Typ hodnotenia	Vykonat' prvýkrát	Dôvod vykonania/ periodicita
Strategické hodnotenie	najskôr v roku 2023	podľa rozhodnutia obce a vzniknutej spoločenskej potreby

Tematické hodnotenie časti PHSR	2024	téma hodnotenia identifikovaná ako riziková časť vo výročnej monitorovacej správe za predchádzajúci kalendárny rok
Ad hoc mimoriadne hodnotenie	Nerozhoduje	pri značnom odklone od stanovených cieľov a doľahnutých hodnôt ukazovateľov
		Pri návrhu na revíziu PHSR
Ad hoc hodnotenie celého PHSR alebo jeho časti	2023-2027	Na základe rozhodnutia starostu, podnetu poslancov

Zdroj: vlastné spracovanie

Formulár č. R 6 – Akčný plán na roky 2021 - 2022

Akčný plán pre oblasť PO 01 Hospodárska oblasť			
Opatrenie 1.3			
1.3.1 Revitalizácia verejného priestranstva	2022	Obec	LEADER
Akčný plán pre oblasť PO 02 Sociálna oblasť			
Opatrenie 2.2			
2.2.1 Rozšírenie kapacít MŠ	2022	Obec	IROP
Opatrenie 2.3			
2.3.1 Vybudovanie telocvične	2021	Obec	obecný rozpočet
Akčný plán pre oblasť PO 03 Environmentálna oblasť			
3.1.1 Rozšírenie kanalizácie	2022	Obec	EF/KŽP

Zdroj: vlastné spracovanie

Formulár č. S 3/R 7 - Záznam z verejného prerokovania

Zápis o verejnom prerokovaní strategického dokumentu

Názov dokumentu: PHSR obce Abrahám na roky 2021-2027

Pripomienkovanie realizoval: Obecné zastupiteľstvo, riadiaci tím spracovania PHSR

Termín pripomienkovania: 6.9.2021

Oznam uverejnený: 2.9.12.2021

Text dokumentu k dispozícii: online aj v tlačenej forme na verejnom prerokovaní

Spôsob doručenia pripomienok: v diskusii na verejnom prerokovaní, prostredníctvom
tlačených dotazníkov, ktoré boli k dispozícii na obecnom úrade

Počet pripomienok: celkový počet 0, akceptovaných 0

Zápis vypracoval: Ing. Igor Németh, starosta obce Abrahám

6 Finančná časť

Finančná časť obsahuje finančné zabezpečenie jednotlivých opatrení a aktivít, inštitucionálnu a organizačnú stránku realizácie programu rozvoja obce. Táto časť obsahuje:

- indikatívny finančný plán na celú realizáciu PHSR,
- model viaczdrojového financovania jednotlivých opatrení, aktivít (projektov) za účasti sociálno-ekonomických partnerov v území v prepojení na programový rozpočet obce,
- hodnotiacu tabuľku pre výber projektov.

Postupovalo sa podľa metodiky, a to nasledovne:

- Riadiaci tím zabezpečil spracovanie finančnej časti vo forme Finančného rámca pre realizáciu PHSR (Formulár č. F 6 - Finančný rámec pre realizáciu PHSR) a indikatívny finančný plán PHSR (Formulár č. F 5 - Indikatívny rozpočet – sumarizácia).
- Externý konzultant vypracoval návrhy hodnotiacich tabuliek podľa troch oblastí, (Formulár č. F 2 – Hodnotiaca tabuľka pre výber projektov).
- Návrh finančnej časti sa prerokoval v pracovnej skupine a s partnermi.
- Schválený indikatívny rozpočet sa zapracuje do programového rozpočtu samosprávy a ďalších záväzných dokumentov.
- Riadiaci tím zabezpečil rozpracovanie Indikatívneho finančného plánu do akčných plánov.

6.1 Indikatívny finančný plán na celú realizáciu PHSR

Zdroje financovania realizácie PHSR je možné rozčleniť na dve základné kategórie:

Riadne zdroje finančného zabezpečenia

Verejné zdroje

- štátny rozpočet,
- štátne účelové fondy (Environmentálny fond, Štátny fond rozvoja bývania, Recyklačný fond),
- rozpočet vyšších územných celkov (VÚC),
- rozpočet obce.

Iné zdroje

- prostriedky fyzických osôb,
- prostriedky právnických osôb,
- úvery,
- príspevky medzinárodných organizácií,
- iné prostriedky.

Doplňkové zdroje finančného zabezpečenia

- finančné prostriedky z Európskej únie (programovacie obdobie 2014-2020 až do 2023)

6.2 Model viaczdrojového financovania jednotlivých projektov

Financovanie jednotlivých projektov bude viaczdrojové, pričom bude závisieť od aktuálnej finančnej situácie obce a aktuálnych potrieb. Financovanie sa bude opierať o zdroje obce, štátu, EÚ, VÚC a súkromné zdroje. Vyčíslenie jednotlivých zámerov bolo stanovené kvalifikovaným odhadom, prieskumom a taktiež sa vychádzalo z existujúcich výkazov výmer/rozpočtov projektantov. Finálne podoby budú súčasťou ŽoNFP a budú vychádzať najmä z procesu verejného obstarávania.

Formulár č. F 3 - Model viaczdrojového financovania – intervenčná matica

Viaczdrojové financovanie								
Projekt	Celkové náklady	Verejné financovanie					Súkromné zdroje	Iné zdroje
		EÚ	Štát	VÚC	Obec	Spolu		
1.1.1 Revitalizácia miestnych komunikácií	200 000,00	170 000,00			30 000,00	200 000,00		
1.2.1 Modernizácia technickej infraštruktúry	30 000,00				30 000,00	30 000,00		
1.3.1 Revitalizácia verejných priestranstiev	38 000,00	18 000,00			20 000,00	38 000,00		
2.1.1 Rekonštrukcia kultúrneho domu	500 000,00	403 750,00	71 250,00		25 000,00	500 000,00		
2.1.2 Rozšírenie kapacít MŠ	250 000,00	201 875,00	35 625,00		12 500,00	250 000,00		
2.1.3 Výstavba knižnice	200 000,00				200 000,00	200 000,00		
2.2.1 Vybudovanie telocvične	110 000,00	90 000,00	10 000,00		10 000,00	110 000,00		
3.1.1 Rozšírenie kanalizácie	2 350 000,00	1 090 125,00	1 132 375,00		127 500,00	2 350 000,00		
3.2.1 Rekonštrukcia vodovodnej siete	2 000 000,00	1 900 000,00			100 000,00	2 000 000,00		
SPOLU	5 678 000,00	3 873 750,00	1 249 250,00	0,00	555 000,00	5 678 000,00	0,00	0,00

Zdroj: vlastné spracovanie

Formulár č. F 5 – Indikatívny rozpočet – sumarizácia

Oblasť/Rok	Rok							SPOLU
	2021	2022	2023	2024	2025	2026	2027	
Hospodárska oblasť	0,00	38 000,00	130 000,00	100 000,00	0,00	0,00	0,00	268 000,00
Sociálna oblasť	110 000,00	250 000,00	500 000,00	0,00	200 000,00	0,00	0,00	1 060 000,00
Environmentálna oblasť	0,00	2 350 000,00	0,00	0,00	0,00	0,00	2 000 000,00	4 350 000,00
SPOLU	110 000,00	2 638 000,00	630 000,00	100 000,00	200 000,00	0,00	2 000 000,00	5 678 000,00

Zdroj: vlastné spracovanie

6.3 Systém hodnotenia a zaradovania projektov do financovania

Pri schvaľovaní financovania jednotlivých projektov je nutné prihliadať na ich dôležitosť a význam vo vzťahu k rozvoju obce. Najvyššiu prioritu majú projekty, ktoré vyplývajú priamo z legislatívy (SR, EÚ) a projekty riešiace havarijnú alebo mimoriadnu situáciu. Do kategórie s vysokou prioritou sú zaradené projekty s oporou vo VZN obce, projekty MAS a projekty s vydaným právoplatným stavebným povolením a ukončeným procesom verejného obstarávania. Strednú prioritu majú projekty, ktoré majú možnosť uchádzať sa o cudzie a doplnkové zdroje financovania (majú oporu v programovej štruktúre operačných programov a prioritných osí EŠIF). Do kategórie 4 a 5 spadajú projekty nachádzajúce sa vo fáze úvah (bez stavebného povolenia či ukončeného procesu VO).

Formulár F2 - Hodnotiaci tabuľka pre výber projektov (upravený pre potreby obce)

Kategória	Úroveň dôležitosti	Hodnotiace kritérium - Opis podmienok pre zaradenie do priority	Projekt
-----------	--------------------	---	---------

1	Najvyššia	a) Projekty vyplývajúce zo zákona a/alebo legislatívy EÚ b) Projekty riešiace havarijnú alebo mimoriadnu situáciu Splnená jedna z podmienok	1.3.1, 2.1.2
2	Vysoká	a) Projekty vyplývajúce a podporené v rámci VZN obce b) Projekty s právoplatným stavebným povolením a ukončeným VO c) Projekty MAS Splnená jedna z podmienok	1.1.1, 2.1.1, 2.1.3, 2.2.1, 3.1.1
3	Stredná	Projekty, ktoré majú možnosť uchádzať sa o cudzie a doplnkové zdroje financovania	3.2.1
4	Nízka	a) Projekty definované ako zámery / v štádiu úvah.	1.2.1
5	Najnižšia	Ostatné	

Zdroj: vlastné spracovanie

7 Záverečná časť

Formulár č. Z 1 - Schválenie PHSR

Schválenie PHSR	
Dokument	<ul style="list-style-type: none">– Program hospodárskeho a sociálneho rozvoja obce Abrahám na roky 2021 – 2027.– Program hospodárskeho a sociálneho rozvoja obce je strednodobý rozvojový dokument, ktorý je vypracovaný v súlade s cieľmi a prioritami ustanovenými v národnej stratégii a zohľadňuje ciele a priority ustanovené v programe hospodárskeho rozvoja a sociálneho rozvoja vyššieho územného celku, na území ktorého sa obec nachádza, a je vypracovaný podľa záväznej časti územnoplánovacej dokumentácie obce. Dokument je štruktúrovaný podľa Metodiky na vypracovanie Programu hospodárskeho a sociálneho rozvoja obce/obcí/VÚC (v zmysle novely Zákona NR SR č. 539/2008 Z. z. o podpore regionálneho rozvoja schválenej vládou SR 18. júna 2014).
Spracovanie	<ul style="list-style-type: none">– Spracovanie: spracovanie PHSR vykonala obec v partnerstve s poradenskou spoločnosťou, ktorá koordinovala proces tvorby PHSR a zabezpečovala dodržiavanie metodických postupov, za dohodnutú finančnú odmenu.– Autorský kolektív: Ing. René Šteiner, Ing. Tomáš Galbavý.– Obdobie spracovania – august 2021 – september 2021.
Prerokovanie	<ul style="list-style-type: none">– Prerokovanie v orgánoch samosprávy (výbory, komisie, rada).– Verejné pripomienkovanie: 6.9.2021– Posudzovanie SEA – nerelevantné.
Schválenie	<ul style="list-style-type: none">– Návrh na uznesenie zastupiteľstva – obecné zastupiteľstvo schvaľuje PHSR obce Abrahám na roky 2021-2027.

Zdroj: vlastné spracovanie

8 Prílohy

Súčasťou dokumentu sú nasledovné prílohy:

- Formulár č. Ú 9 – Ex post hodnotenie predchádzajúceho PHSR
- Formulár č. A 4 – Ex post hodnotenie stavu projektovej pripravenosti
- Formulár č. A 7b Evidencia podnikateľských subjektov

<u>22</u>	PKoll Training s. r. o.								
<u>23</u>	POD Abrahám								
<u>24</u>	POREK s.r.o.								
<u>25</u>	RealPower, s. r. o.								
<u>26</u>	RENTAV spol. s r.o.								
<u>27</u>	ROMI Automation, s.r.o.								
<u>28</u>	ROMI Industrial Systems, s.r.o.								
<u>29</u>	Royal Finance s. r. o.								
<u>30</u>	SIPconstruct s.r.o.								
<u>31</u>	Slovoceľ s. r. o.								
<u>32</u>	STOLÁRSTVO M & E KAŠŠA, s.r.o.								
<u>33</u>	Top Solutions, s.r.o.								
<u>34</u>	TYMYJA, s.r.o.								
<u>35</u>	VERONIKA GALL, s.r.o.								
<u>36</u>	ZÁMOČNÍCTVO, s.r.o.								